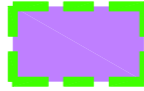








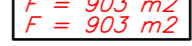



PLANUNG UND VORSCHRIFTEN

-  PLANUNGSGEBIET mit Darstellung der Farbe laut FWP (I1)
-  BAUGRENZLINIE Hauptgebäude Gebäude- und Grenzabstände laut Stmk. BauG. sind einzuhalten Gebäudehöhe max. 7m
-  BAUGRENZLINIE Hauptgebäude Gebäudehöhe max. 12m
-  FREIHALTEBEREICH

NUTZUNGSSCHABLONE

NUTZUNG	BEBAUUNGSDICHTE
GEBÄUDEHÖHE	BEBAUUNGSGRAD
	BAUWEISE

-  GEMEINDESTRAßE
-  LANDESSTRAßE L259
-  BESTEHENDE GRENZEN UND OBJEKTE
-  GRUNDSTÜCKSFÄCHE laut GDB
F = 903 m²
laut GIS
F = 903 m²
-  AUTOABSTELLPLATZ-symbolisch

planung



Staatlich befugte und beeidete Ziviltechnikerin
DIPL.-ING. ANDREA JEINDL

8330 FELDBACH, Franz-Josef-Straße 12a, Tel. 03152/4372

gemeinde **KLÖCH**

KG. Klöcherberg - Industrie-KlöcherBau

betrifft **BEBAUUNGSPLAN
Verordnungsplan**

GN.: 2039

maßstab
1/500

datum 27.09.2017
bearbeitet
gezeichnet JE

planfreigabe
am
unterschr.

proj.nr. | index
EI-2017-08 |
plangröße 0.11 m²

Beschluss 09.10.2017

änderungen bzw. ergänzungen

bearbeitet datum